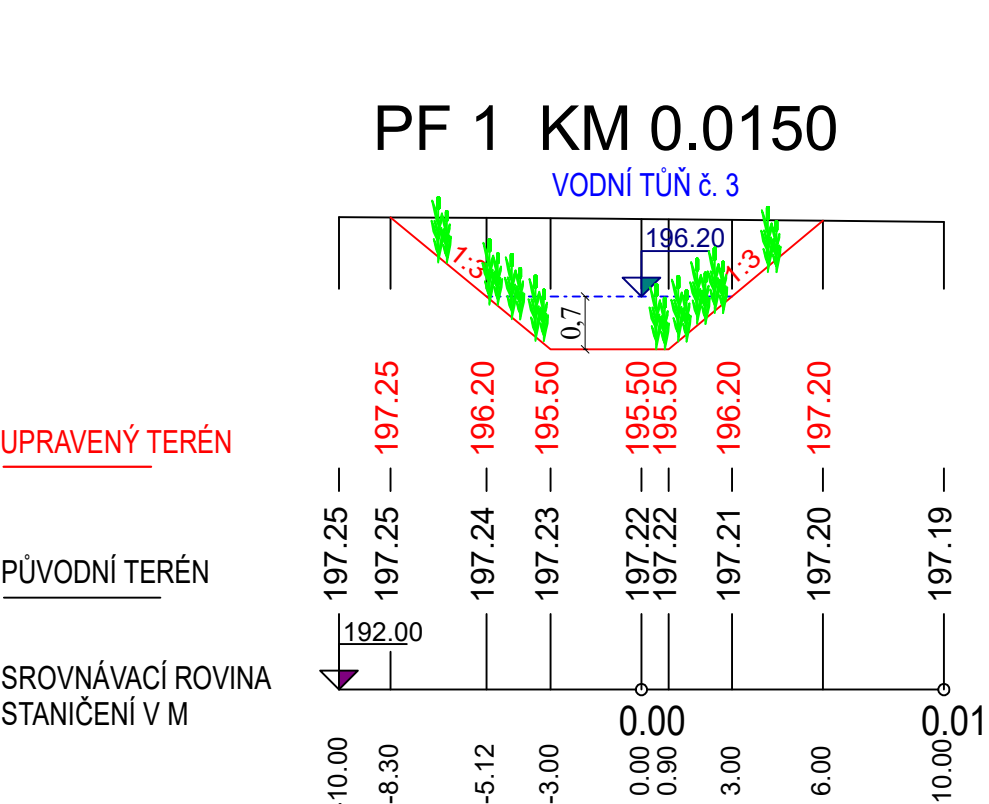
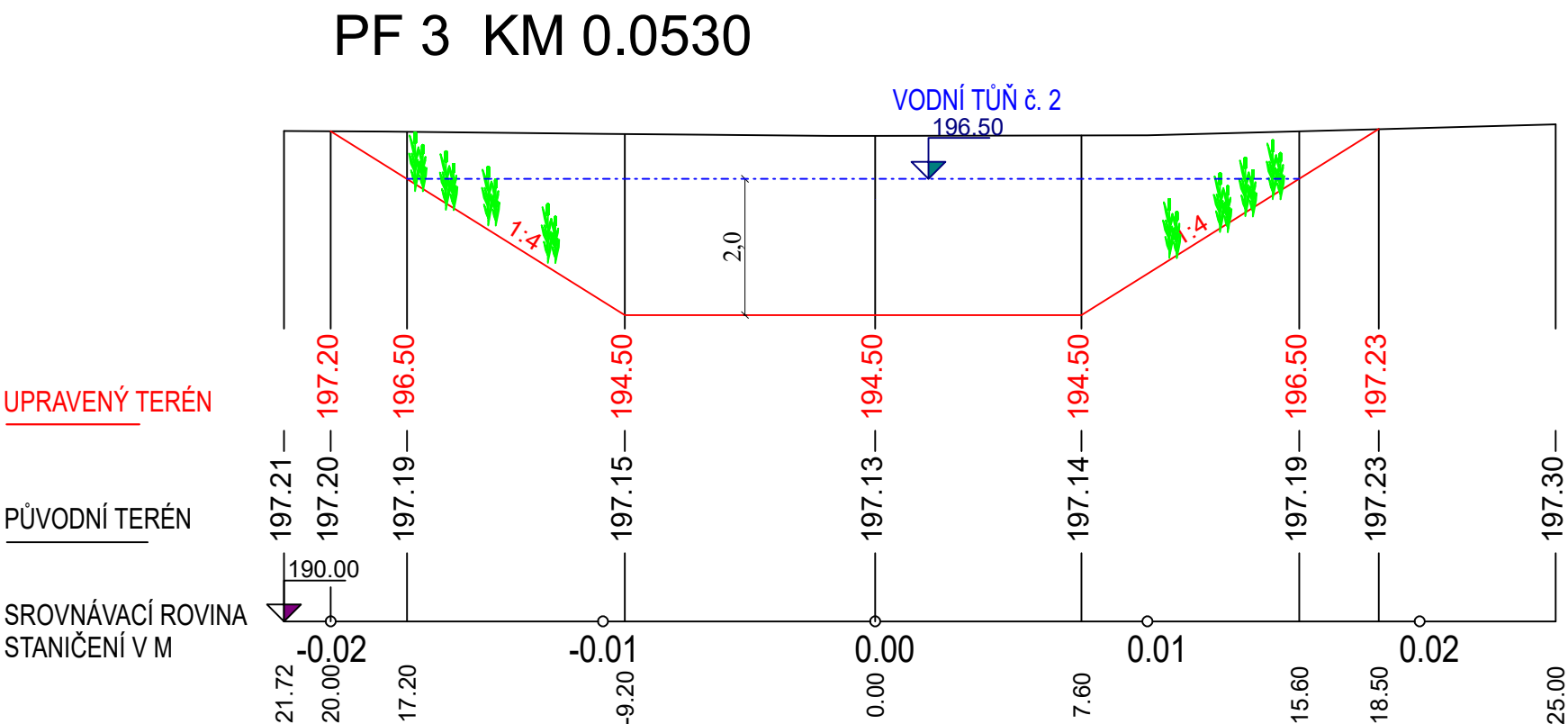
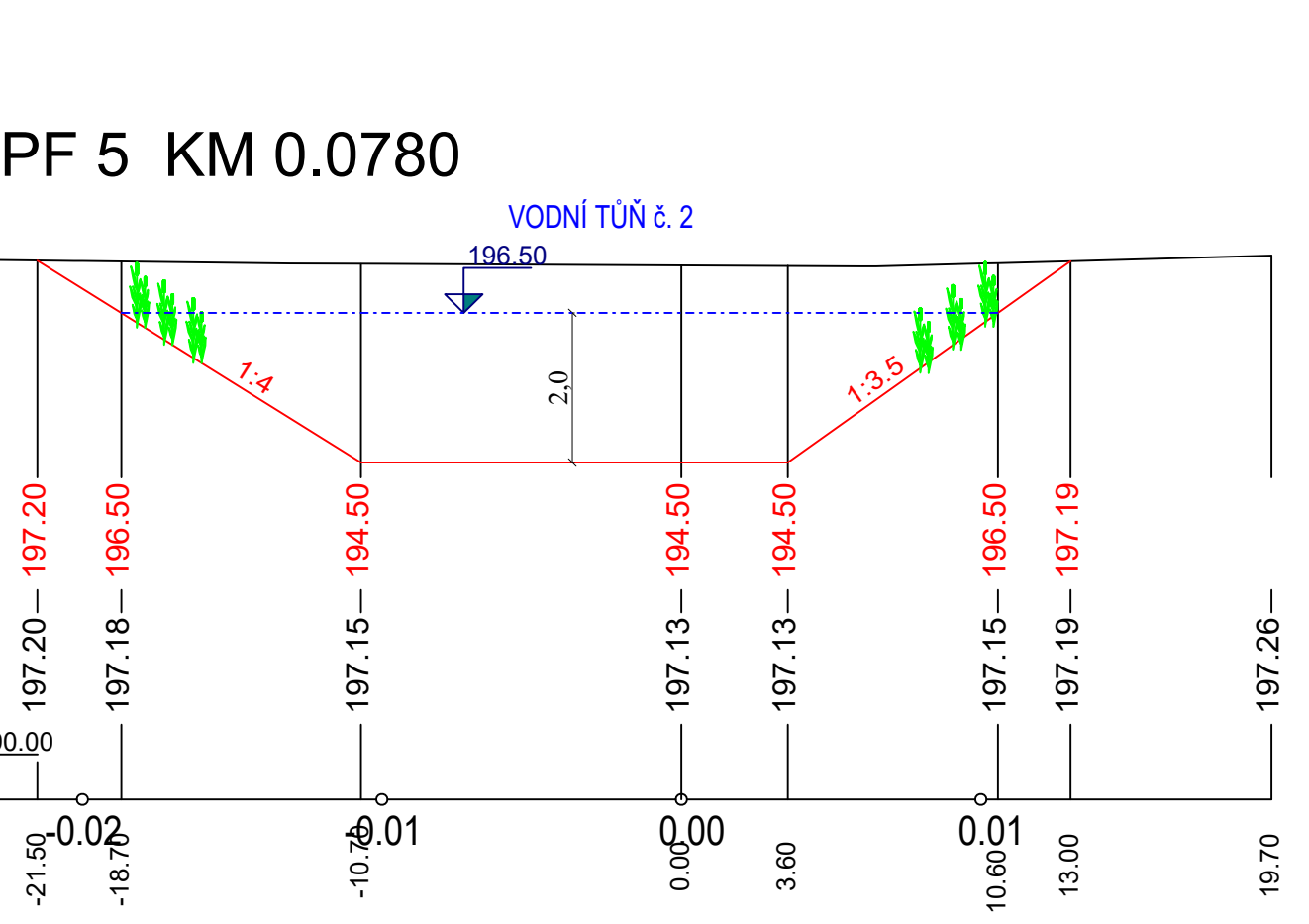
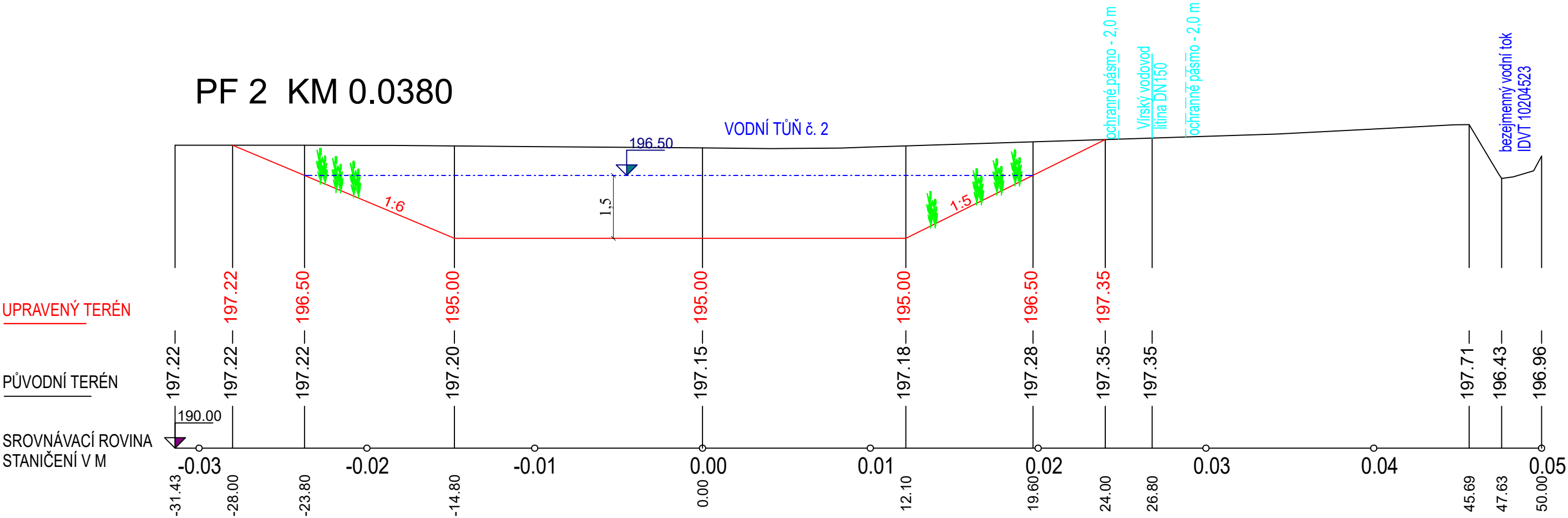
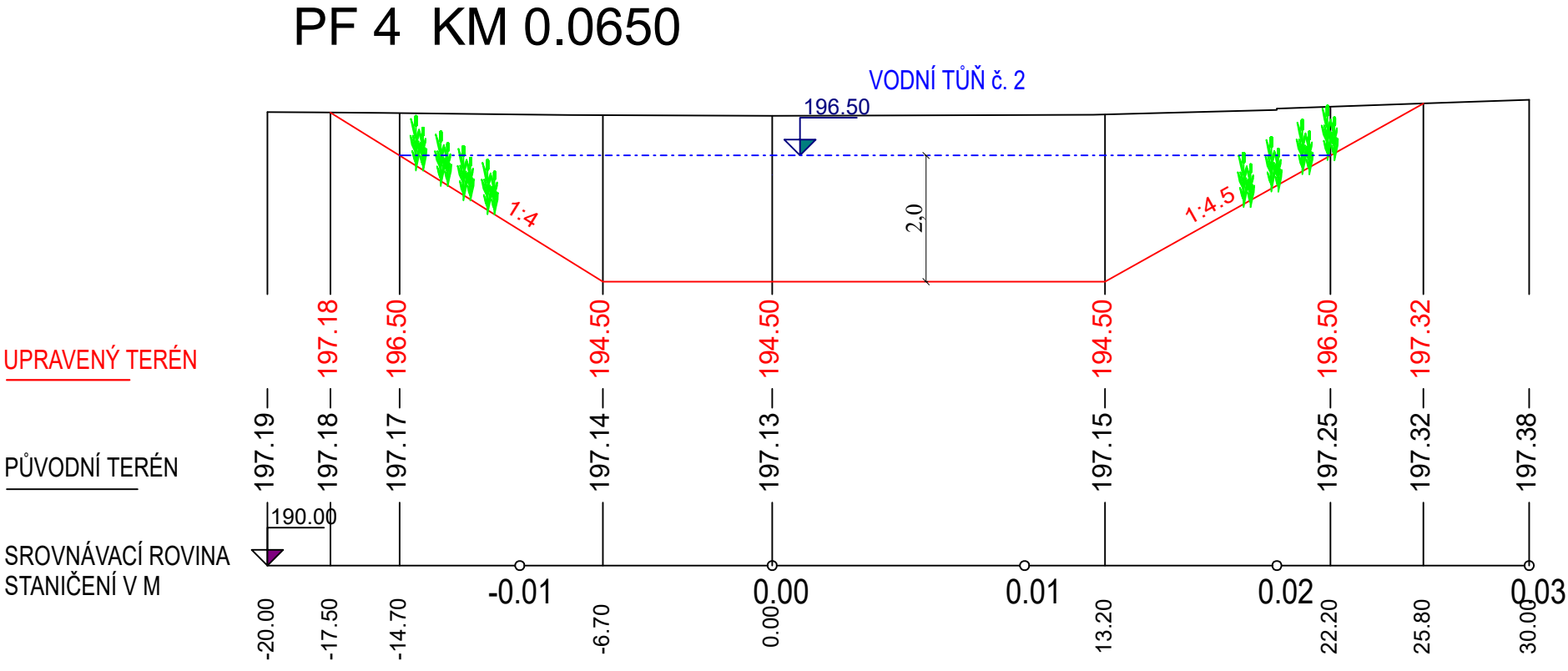
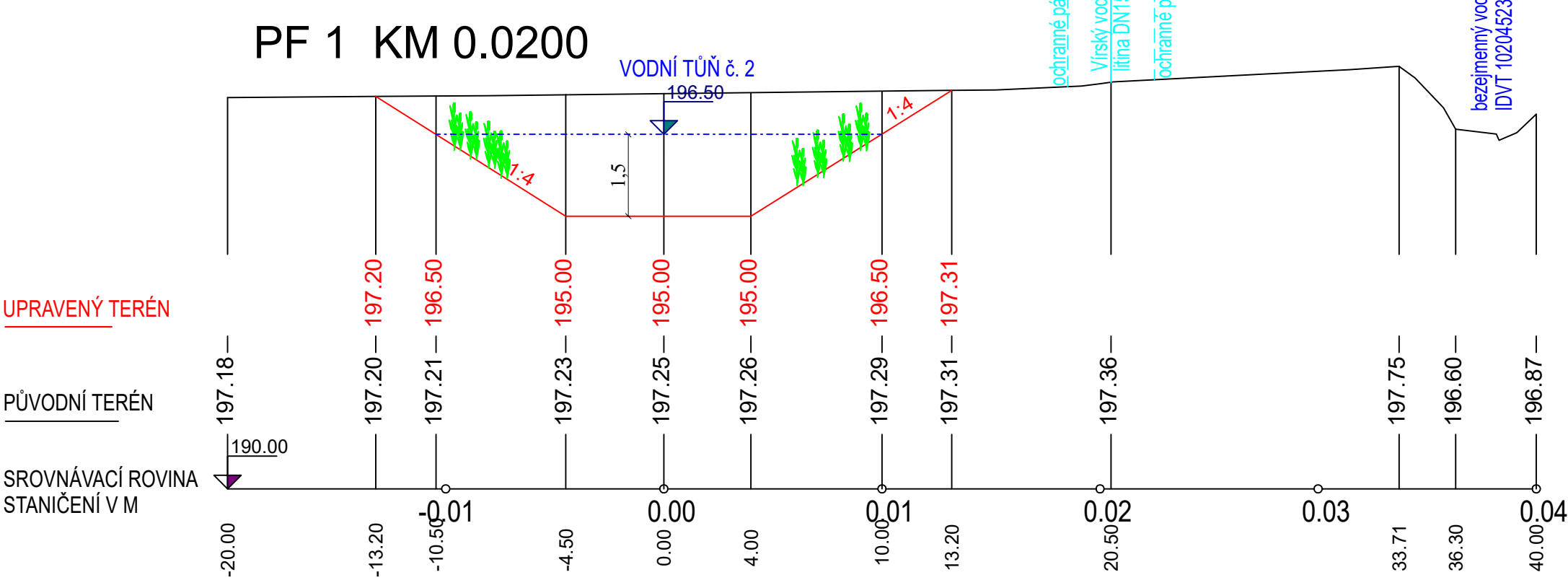


PŘÍČNÉ PROFILY

VODNÍ TŮNÍ č. 2 a 3

M 1:250/100



Poznámka:

I. etapa - tůň - neprůtočné, závislé pouze na dotaci podzemní vodou

II. etapa - realizace nápuštného a výpuštného objektu

LEGENDA:

—	PŮVODNÍ STAV	—	VÍRSKÝ OBLASTNÍ VODOVOD LITINA DN150
—	NÁVRHOVÝ STAV	—	OCHRANNÉ PÁSMO - VÍRSKÝ VODOVOD
—	PŘEDPOKLÁDANÁ HLADINA		

SOUŘADNÝ SYSTÉM: S - JTSK

VÝŠKOVÝ SYSTÉM: BPV

KAT. ÚZEMÍ:	MOUTNICE	<div>VZDINVEST</div> <div><div>Kpt. Nálepky 2332, Pardubice, 530 02</div><div>Projektová a investiční činnost</div></div>
OKRES:	BRNO-VENKOV	
KRAJ:	JIHOMORAVSKÝ	
INVESTOR:	STÁTNÍ POZEMKOVÝ ÚŘAD	
AKCE:	<div>Biocentra BC3, BC5 a biokoridory v k.ú. Moutnice</div>	<div>PROJEKTANT:</div> <div>VED.PROJEKTANT:</div> <div>STUPEŇ PD:</div> <div>MĚŘÍTKO:</div> <div>DATUM:</div>
OBSAH:	PŘÍČNÉ PROFILY	<div>PŘÍLOHA Č.:</div> <div>D.3.2</div>